

Inhalt und Routenübersicht







= Seite, **Schw.** = Schwierigkeit der Route (schwierigste Stelle), **Hm** = Kletterstrecke/Wandhöhe (in Höhenmeter), **Zust.** = Zustieg in Stunden (St) bzw. Minuten (M) durchschnittlich, **Absich.** = Absicherungs-Zustand der Kletterroute (1-4 Sterne, von-bis), **Fels** = Felsqualität der Kletterroute (1-4 Sterne; von-bis), **Exp.** = Exposition (Wandausrichtung), = bewachsenes Gelände (1 Blume = tw. bewachsen, 2 Blumen = sehr bewachsen), **KG** = Klettergarten.

	R.Zl.	Gipfel, Wand, Route	Schw.	Hm	Zust.	Absich.	Fels	Exp.	
27 A Breitenau a Klammgraben									
27	A/a/1	Klettergarten Klammgraben	3+ - 7+	80	1-3 M	★★★★★★	★★★	O-SO	
29 A Breitenau b Hochlantsch									
31	A/b/1	Lärchenpark	5	250	1,5 St	★★	★★	N	
31	A/b/3	Nordgrat	4	180	1,5 St	★★	★★	N	
34	A/b/4	Breitenauerweg	7+	400	1-1,5 St	★★-★★★	★★	N	
34	A/b/5	Abendsonne	7/7+	400	1-1,5 St	★★★	★★-★★★	N	
36	A/b/6	Westgrat	4+	150	1,5 St	★★★	★★★	W	
36	A/b/7	Weg für Jung und Alt	7-	150	1,5 St	★★★	★★-★★★	W	
38	A/b/8	Franz und Güntherweg	5+ A0	150	1,5 St	★★	★★	W	
38	A/b/9	Riebenriss	4	90	1,5-2 St	★	★★-★★★	W	
38	A/b/10	Stopperrinne	4+	90	1,5-2 St	★★	★★	W	
39	A/b/11	Schneesturm	5	300	1,5 St	★★★	★-★★★	N	
41 A Breitenau c Rannerwand									
42	A/c/1	Mimmi-Simmerl-Kante	6-	120	1,5 St	★★-★★	★★	NW	
43	A/c/2	Krautmandl	7-	60	1,5 St	★★	★★★	NW	
43	A/c/3	Krakerweg	6	140	1,5 St	★★	★★-★★★	NW	
43	A/c/4	Wilde Erdbeeren	7/7+	130	1,5 St	★★★★★★	★★★★★★	NW	
46	A/c/5	Drachenblut	10-	100	1,5 St	★	★★★	NW	
47	A/c/6	Hoamatblick	8-8	60	1,5 St	★★★★	★★★	NW	
48 B Mixnitz a-c Arena									
52	B/a	Untere Arena	5 - 9+/10-	25	10 M	★★★	★★★	SW	
52	B/b	Obere Arena	6+ bis 10-	30	15 M	★★★★★★	★★★	SW	
55	B/c	Hintere Arena	6+ bis 11-/11	30	15 M	★★-★★★	★★★	S	
58 C Burgstall a Bereich Folterkammer									
60	C/a/1	Hollywood	7+	40	50 M	★★★	★★★	SW	
61	C/a/2	Bitterer Lotos	7+	60	45 M	★★★	★★-★★★	SW	
61	C/a/3	Quasimodo	8/8+	70	45 M	★★-★★★	★★★★★★	SW	
61	C/a/4	Zufallstour	5/5+	140	45 M	★★-★★★★	★★	SW-S	
63	C/a/5	Schawa neu	8-	40	40 M	★★★	★★★	S	
63	C/a/6	Balu	7+	45	40 M	★★★	★★★	S	
65	C/a/7	Folterkammer	7+	120	40 M	★★★	★★★	S	
65	C/a/8	KoKaKurz	8-	30	40 M	★★★	★★★	S	
65	C/a/9	Quarantäne	7+	30	40 M	★★★	★★★	S	
66	C/a/10	Sektor Weil ich hart bin	8- bis 10-	12	40 M	★★★	★★★	S	
66 C Burgstall b linke Südwand									
66	C/b/1	Drachentöter	7	75	50 M	★★-★★★	★★★	S	
68	C/b/2	Tutto Gas	8+	25	50 M	★★★	★★★	S	
68	C/b/3	Tingeltangel	8-	90	50 M	★★★	★★★	S	
69	C/b/4	Flossen hoch	7+	65	50 M	★★★	★★★	S	
69	C/b/5	Erste Bohrversuche	8-8	60	50 M	★★	★★	S	
69	C/b/6	Ibiza	8	60	50 M	★★★	★★★	S	
70	C/b/7	Brexit	8-	60	50 M	★★★	★★★	S	

Inhalt und Routenübersicht

R.Zl.	Gipfel, Wand, Route	Schw.	Hm	Zust.	Absich.	Fels	Exp.	
70	C/b/8 Gamsleitn	8-	120	50 M	★★★	★★★	S	
72	C/b/9 Pfeffermauer	7+	90	50 M	★★★	★★★	S	
72	C/b/10 Beduine	8	120	50 M	★★★	★★★	S	
73	C/b/11 Samtpfötchen	9	120	50 M	★★★	★-★★★	S	
74 C Burgstall c rechte Südwand								
74	C/c/1 Vorsprung durch Technik	8	35	50 M	★★★	★★★	S	
74	C/c/2 Windmühlen? Zum Angriff!	6+	90	45 M	★★★★	★★★★	S	
76	C/c/3 Würgrutuz	5	90	45 M	★★★	★★★	S	
76	C/c/4 Steinzeit	5	80	45 M	★★-★★★	★★-★★★	S	
78	C/c/5 Spätfrost	8-	80	45 M	★★★	★★★-★★★★	S	
78	C/c/6 Löwenkopf	8	85	45 M	★★★	★★★-★★★★	S	
80	C/c/7 Burgstallritter	7	90	45 M	★★★	★★★-★★★★	S	
80	C/c/8 Lichtblick	7+	90	45 M	★★★	★★★-★★★★	S	
81	C/c/9 Morgenstern	7+/8-	90	45 M	★★★	★★★★	S	
81	C/c/10 Steile Minna	7	90	45 M	★★-★★★	★★★-★★★★	S	
82	C/c/11 Gösser spezial	7	85	45 M	★★★	★★★-★★★★	S	
82	C/c/12 Nachtexpress	7-	80	45 M	★★★	★★★-★★★★	S	
84	C/c/13 Ostkante	6+	80	45 M	★★★	★★★	S-O	
84	C/c/14 Schnitztag	8-	80	45 M	★★★	★★★	S	
85	C/c/15 Jägermeister	7+	80	45 M	★★★	★★★	S-SO	
85	C/c/16 Wie haßt sie?	8-	60	45 M	★★★	★★★	O	
86	C/c/17 Rissreise	8	60	45 M	★★★	★★★	O	
87 C Burgstall d Nordwest + Umgebung								
87	C/d/1 Burgstall Nordwest	6+ bis 9	25	55 M	★★★	★★★	NW	
87	C/d/2 Weissenstein	7/7+ bis 8	15	40 M	★★★	★★★	SW	
88 C Burgstall e Kolosseum + f Umgebung								
88	C/e Kolosseum	6 bis 9+/10-	20	30 M	★★★	★★★	S-O	
90	C/f Waldwandl	7+ bis 10	17	50 M	★★★	★★-★★★★	S-W	
91 D Weisse Wand								
92	D/a Unterer Sektor	7- bis 10+	35	50 M	★★★	★★★-★★★★	S-W	
94	D/b Oberer Sektor	6 bis 9+/10-	40	55 M	★★★	★★★-★★★★	SW	
97 E Schwaigerkamm / Brunntal a-c								
98	E/a/1 Cerberus	6+ A1	100	45 M	★★	★★★	S	🌿🌿
99	E/a/2 Südrampe	6 A1	120	45 M	★	★★	S	🌿🌿
100 E Brunntal b unteres Brunntal								
100	E/b/1 Brunntalpfleier	7-	320	50 M	★★-★★★	★★★	S	
102	E/b/2 Grottenweg	6+	280	50 M	★★★	★★★	S	
104	E/b/3 Südrampe	8+ (6 A0)	200	55 M	★★★★	★★★	S	🌿
107	E/b/4 Krabbelstube	5	140	1 St	★★★★	★★★	S	
107	E/b/5 Saxifraga	6+ A0	150	1 St	★★★unten	★★-★★★	S	🌿🌿oben
108	E/b/6 Aprilpfleier	6+	150	1 St	★★★	★★-★★★★	S	
111 E Brunntal c oberes Brunntal								
111	E/c/1 Rafiki	8+	180	1,2 St	★★★★	★★★★	S	🌿
111	E/c/2 Sektor „Biwakplatzl“	8+ bis 9	35	1,2 St	★★★	★★★	S	
113	E/c/3 Schinderweg	7+	170	1,3 St	★★★	★★★	S	🌿
115	E/c/5 Abstauberweg	7-	170	1,3 St	★★★	★★★	S	🌿
116	E/c/7 Reise nach Ixtlan	7	100	1,3 St	★	★★★-★★★★	S	🌿










Inhalt und Routenübersicht

	R.Zl.	Gipfel, Wand, Route	Schw.	Hm	Zust.	Absich.	Fels	Exp.	
118	E/c/8	Sanduhrenparadies	6	150	1,5 St	★★★	★★★★★★	S	
118	E/c/9	Hubertina	6-	150	1,5 St	★★	★★	S	
119	E/c/10	La vida es sueño	8-	150	1,5 St	★★★★	★★★★★★	S	
121	E/c/11	Brunntalparadies	8-8 A0	160	1,5 St	★★★	★★★★	S	
122	E/c/12	Trilogie (Projekt)	-	160	1,5 St	★★★	★★★★★★	S	
122	E/c/13	Gipfel-Südwand	6-	150	1,5 St	★★★	★★★	S	
124 F Nadelspitz/Rampenwulst a Nadelspitz Westseite									
125	F/a/1	Fuchswirtweg	6+	90	40 M	★★★★	★★★	NW	
126	F/a/2	Nordwestwand	4 bis 8+	90	40 M	★★★★★★	★★★	NW	
126	F/a/3+4	Westwandbasis	4 bis 9	110	40 M	★★★	★★★	W	
128	F/a/5	Westwand	7+	110	40 M	★★	★★★	W	
128	F/a/6	Überdosis	8-	100	40 M	★★	★★★	W	
128	F/a/7	Südwestkante	6-	100	40 M	★★★★	★★★	SW	
129	F/a/8	Südkante	5	100	40 M	★★★	★★★	S-SW	
130 F Nadelspitz/Rampenwulst b Nadelspitz Ostseite									
130	F/b	Ostseite	5- bis 9	60	45 M	★★★-★★★★	★★★	O	
131 F Nadelspitz/Rampenwulst c Fingerhüt									
131	F/c	Fingerhüt	4+ bis 9-	25	45 M	★★★	★★★	S-NO	
132 F Nadelspitz/Rampenwulst d Rampenwulst Nordseite									
132	F/d	Rampenwulst Nordseite	7- bis 9-/9	25	50 M	★★★★★★	★★-★★★	N	
133 F Nadelspitz/Rampenwulst e Rampenwulst Westwand									
133	F/e/1	Grastöter-Diagonale	5-	200	40 M	★★★	★★★	W	
135	F/e/2	Roter Kamin	5+	130	40 M	★★★	★★★	W	
136	F/e/3	Bahnstrecke	6	80	40 M	★★★★	★★★	W	
136	F/e/4	Abstellgleis	7+	40	40 M	★★★★	★★★★★★	W	
136	F/e/5	Imladris	8+/9-	60	40 M	★★-★★★	★★-★★★	W	
136	F/e/6	Synergie	8+/9-	70	40 M	★★★	★★★★★★	W	
137	F/e/7	Katharsis	9-	100	40 M	★★	★★★	W	
138	F/e/8	Terra Fantastica	8+	90	40 M	★-★★	★★★★★★	W	
138	F/e/9	Die Kunst, ein Motorrad zu warten	9-	90	40 M	★-★★	★★★	W	
139	F/e/10	Dickschädlat	7-/7	60	45 M	★★★★	★★★★★★	W	
140	F/e/11	Harte Platte	7+ bis 8+	20	45 M	★★-★★★	★★	W	
141 G Röthelstein Nordseite a Fatamorgana									
142	G/a/1	Fatamorgana	6+ bis 9	30	45 M	★★★-★★★★	★★-★★★	NW	
142 G Röthelstein Nordseite b Röthelstein Nord									
142	G/b/1	Polsterschlacht	5+	250	50 M	★★★	★★★	W-NW	
142	G/b/2	Ruck-Zuck	7+	180	1 St	★★★	★★-★★★	W-NW	
147	G/b/3	Bunter Hund	6+	320	1 St	★★	★-★★★	NW	
147	G/b/4	Voie Verdon	8	70	50 M	★★	★★★★★★	NW	
148 H Röthelstein Südwest u. Süd a Hummelwand, Parabolwand									
150	H/a/1,2	Hummelwand, Parabolwand	6- bis 9	25	25 M	dzf. ★★	★★-★★★	W	
151 H Röthelstein Südwest u. Süd b Röthelstein Südwest									
151	H/b/1	Drachenpfeiler	7+	380	50 M	★★★★	★★-★★★★	SW-W	
152	H/b/2	Alte SW-Wand	4-	300	1,2 St	★★-★★★	★★-★★★	SW-W	
155	H/b/3	(Obere) Dir. Südwest	7-	150	1,4 St	★★★	★★★★	SW	
157	H/b/4	Julien & Alex	9-	200	1,2 St	★★★	★★★	SW	
158	H/b/5	Südwestwand-Basis	8 bis 9+	70	1,2 St	★★★-★★★★	★★★★	SW	

Inhalt und Routenübersicht

R.Zl.	Gipfel, Wand, Route	Schw.	Hm	Zust.	Absich.	Fels	Exp.	
160	H Rötzelstein Südwest u. Süd							
160	H/c/1 Freudentanz	7-	175	1,4 St	★★★★	★★★-★★★★	S	
163	H/c/2 Wunderwelt	7-	170	1,4 St	★★★	★★★	S	🌱
164	H/c/3 Living in Amerika	9	190	1,5 St	★★★	★★★-★★★★	S	
164	H/c/4 Immer der Nase nach	10-	170	1,5 St	★★★	★★★-★★★★	S	
166	H/c/5 Nasenführe	6- A1-A2	160	1,5 St	★★★	★★★	S	
168	I Ratengrat a Ratengrat Umgebung							
170	I/a/1 Lusthüttlwand, Drachenzähne	4- bis 10	50	40 M	★★★-★★★★	★★★	W-SW	
172	I/a/2 Ärmelschoner	6+	110	1 St	★★★★	★★★	W	
172	I/a/3 Vogelfrei	8-8	70	1 St	★★-★★★	★★★-★★★★	W	
173	I/a/4 Freigeist	9+	60	1 St	★★-★★★	★★★-★★★★	W	
174	I/a/5 Lorenzonikamin	6-	60	1 St	★-★★★	★★★	W	
174	I/a/6 Invalidenleiter	6+	230	40 M	★★★★	★★★-★★★★	W-NW	
178	I/a/7 Rübezahls Wahnsinn	7	60	1 St	★★★★	★★★-★★★★	W-NW	
178	I/a/8 Kuckucksei	7	60	1 St	★★★	★★★-★★★★	W-NW	
179	I/a/9 Die Pflicht der Ehemänner	6	170	45 M	★★★★	★★★-★★★★	W	
182	I/a/10 Gödlwand	3+ bis 8+	35	35 M	★★★-★★★★	★★★	W-SW	
184	I Ratengrat b Ratengrat Hauptwand							
184	I/b/1 Ratengrat West	4- bis 8+	150	45 M	★★★-★★★★	★★★-★★★★	W-SW	
189	I/b/2 Ratengrat Basis	6 bis 8	30	45 M	★★★	★★★-★★★★	W-SW	
191	I/b/2-a Holzbacklriess	7-	70	45 M	★★★★	★★★-★★★★	SW	
193	I/b/3 Mikado	8-8	160	45 M	★★★	★★★★	SW	
193	I/b/4 Südrampe / Grauer Weg	7-/7	160	45 M	★★-★★★	★★★	SW	
196	I/b/5 Amtsschimmel	6+	160	45 M	★★★	★★-★★★	SW	🌱🌱
198	I/b/6 Südpeiler	6+	160	45 M	★★★	★★★	SW-S	
199	I/b/7 Querulant	7-	190	45 M	★★★★	★★★	SW-SO	
200	I/b/8 Flowers & Nurses	6	250	50 M	★★★-★★★★	★★★	SW-SO	
202	I/b/9 Nurses & Screws	6-	180	50 M	★★★★	★★★	SO-SW	
204	I/b/10 SO-Rampe	6	130	50 M	★★★★	★★★	SO-SW	
207	I/b/11 Rote Rampe	6-	150	50 M	★★★★	★★★	SO	
208	J Rötzelstein Südgürtel a Breite Wand							
212	J/a/1-a Ärmelschlucker, Waldkamin	6+ bzw. 6-	30	1 St	★★-★★	★★	W	
212	J/a/1-b Oldschool (Projekt)	-	90	1 St	★★	★★★	SW-S	
213	J/a/2 Silent Partners	8	130	1 St	★★★-★★★★	★★★-★★★★	S	
214	J/a/3 Mauerfuchs	8-	100	1 St	★★	★★★	S	🌱
214	J/a/4 Men in black	8+	100	1 St	★★★-★★★★	★★★★	S	
216	J/a/5 Schwobnblick	8	100	1 St	★★★★	★★★★	S	
218	J/a/6 Hallo Dienstmann	7-	130	1,2 St	★★★★	★★★★	S	
220	J/a/7 Dienstblick	6+	40	1,2 St	★★★-★★★★	★★★★	S	
221	J/a/8 Die glorreichen 7	7-	200	50 M	★★★-★★★★	★★★-★★★★	S	
222	J/a/9 Tigerauge	6+	280	50 M	★★★-★★★★	★★★★	S	
226	J/a/10 Feuerwasser-Einstieg	6-/6	50	45 M	★★★★	★★★	S	
228	J/a/11 Winnetouweg	5	250	50 M	★★★	★★★	S	
229	J/a/12 Eldorado	6+	250	50 M	★★★★	★★★-★★★★	S	
231	J/a/13 Alle Neune	6	260	50 M	★★★	★★-★★★★	S	
231	J/a/14 Goldader	7-/7	240	45 M	★★★★	★★★★	S	
234	J/a/15 Goldmuffel	6	240	45 M	★★★★	★★★★	S	
236	J/a/16 Sportmuffelweg	5	220	45 M	★★★★	★★-★★★★	S	

Inhalt und Routenübersicht

	R.Zl.	Gipfel, Wand, Route	Schw.	Hm	Zust.	Absich.	Fels	Exp.	
237	J/a/17,18	Muffelwinkel	6+ bis 9+	65	45 M	★★★	★★★	S	
237	J/a/19	Jäger und Sammler	7+	80	45 M	★★★	★★★★	S	
239	J/a/20	Klondike	7+	230	45 M	★★★	★★★★	S	
239	J/a/21	Muffelkante	6+	130	45 M	★★-★★★	★★-★★★★	S	
243	J/a/22	Gintonic	7+	120	45 M	★★★	★★★★-★★★★	S	
243	J/a/23	Am Ende meiner Tage...	8	120	45 M	★★	★★★★-★★★★	S	
245	J	Röthelstein Südgürtel b SO-Sporn							
247	J/b/1	Kaiserschmarrn	5+	240	50 M	★★★★	★★-★★★★	S	
248	J/b/2	Reinhold und sein Yeti	6	80	50 M	★★★	★★-★★★★	S	
252	J/b/3	Land des Lächelns	6+/7-	230	50 M	★★★	★★★★-★★★★	S	
254	J/b/4	Zapp Zerats	8-	100	50 M	★★★★	★★★★-★★★★	S	
255	J/b/5	Michelangelo	6	260	40 M	★★★★	★★★	S	
258	J/b/6	Nadelstreif	7	100	40 M	★★★	★★★★	S	
259	J/b/7	Kinderfuß	8-	120	45 M	★★★	★★★★	S	
261	J/b/8	Plattenzauber	8-	220	45 M	★★★★	★★-★★★★	S	
263	J/b/9	Jägersteig	7+	220	45 M	★★★★	★★★★	S	
266	J/b/11	Ufo	6+	240	40 M	★★★	★★★★	S	
267	J/b/12	Broken Soul	6+	270	40 M	★★★★	★★★★-★★★★	S-SO	
270	J/b/13	Postlerweg	5-	300	35 M	★★★	★★-★★★★	SO	
270	J/b/14	Ho-Chi-Minh-Pfad	4	300	35 M	★★-★★★	★★-★★★	SO	
272	J/b/15	Das Letzte im Fels	5	300	35 M	★★★	★★-★★★	SO	
272	J/b/15a	Staliente	4-	60	35 M	★★-★★★	★★-★★★	SO	
274	J/b/16	Elfengarten	5-	300	35 M	★★★★-★★★★	★★★	SO	
274	J/b/17	Ris(s)kante	7-	35	35 M	★★-★★★	★★★	SW	
276	J/b/18	Schlangengrube	5	300	35 M	★★★★	★★-★★★★	SO	
278	J/b/19	Schatzinsel (Klettergarten)	5- bis 8	50	35 M	★★★★	★★★★	S-SO	
280	K	Rote Wand a Sektor Dacapo							
286	K/a/1	Sektor Dacapo	4- bis 8-/8	110	45 M	★★★★-★★★★	★★★★-★★★★	S-SW	
288	K/a/2	Herbstzeitlose	5+	90	45 M	★★★★	★★★	S	
289	K	Rote Wand b Asterixwandl							
289	K/b/1	Asterixwandl	6 bis 8	60	55 M	★★-★★★	*-★★★	S	
291	K	Rote Wand c Hauptwand							
291	K/c/1	Hühnerleiter	5+	200	40 M	★★-★★★	★★-★★★	SO-S	
291	K/c/2	Hühnerbrust	7+	200	40 M	★★★	★★★★-★★★★	SO	
294	K/c/3	Feuervogel	6+	200	40 M	★★★	★★★	SO	
296	K/c/4	Kongoplatten	7	220	40 M	★★-★★★	★★-★★★	SO	 oben
296	K/c/5	Kongoplatten-Basis	7-/7 bis 9-	45	40 M	★★★	★★★★	SO	
298	K/c/6	Ingrid & Harald	3	220	40 M	★★★★	★★-★★★★	SO	
300	K/c/7	Ave Maria	7	220	40 M	★★★	★★★	SO	
302	K/c/8	Waschrumpel	6-	220	40 M	★★★★	★★★★-★★★★	SO	
304	K/c/9	Chefpartie	7+	220	40 M	★★★★-★★★★	★★★★	SO	
306	K/c/10	Gerdasteig	3+	250	40 M	★★★★	★★★★-★★★★	SO	
309	K/c/11	Serengeti	6	250	45 M	★★★	★★★★-★★★★	SO	
311	K/c/12	Erdgeisterweg	6	250	45 M	★★★	★★★	SO	
312	K/c/13	Rupertina	7-	250	45 M	★★★	★★★	SO	
314	K/c/14	Synewel	8-	240	45 M	★★-★★★	★★★★	SO	
315	K/c/15	Elk Meadows	7	250	45 M	★★★★	★★★★-★★★★	SO	
318	K/c/16	Projekt M. Pink	-	80	45 M	★★★	★★★	SO	

Inhalt und Routenübersicht

🏠	R.Zl.	Gipfel, Wand, Route	Schw.	Hm	Zust.	Absich.	Fels	Exp.	🌸
	318	K/c/17 Fidel & Chè	7	250	45 M	★★-★★★	★★★-★★★	SO	
	320	K/c/18 Starkes Ende	7-	240	50 M	★★★	★★★	SO	
	320	K/c/19 The Death is not the End	7	220	50 M	★★-★★★	★★★★	SO	
	323	K/c/20 Graue Maus	7	210	50 M	★★-★★★	★★★★	SO	
	323	K/c/21 Timbuktu	7+	90	50 M	★★★	★★★★	SO	
	324	K/c/22 Weg der schönen Männer	6	250	50 M	★★★	★★★	SO	
	325	K/c/23 Belladonna	7+	90	50 M	★★-★★★	★★★-★★★	SO	
	326	K/c/24 Weg der alten Männer	7-	200	50 M	★★★	★★★★	SO	
	330	K/c/25 Stehaufmandl	8-	90	50 M	★★★	★★★	SO	
	330	K/c/26 Resterschließung	7/7+	90	50 M	★★★	★★★★	SO	
	331	K/c/27 Aureus	8	90	50 M	★★★	★★★★	SO	
	333	K/c/28 A'la Carte	7	90	50 M	★★★	★★★★	SO	
	334	K/c/29 Rechtsruck	7	220	50 M	★★★★-★★★	★★★-★★★	SO	
	336	K/c/30 Röhrlsalat	6-	250	55 M	★★★	★★-★★★	SO	🌸
338 K Rote Wand d Pfeilerwege									
	338	K/d/1 Thymianpfeiler	6	220	55 M	★★★★-★★★	★★★	SO	🌸
	338	K/d/2 Tintenstrich	7+ A2	210	55 M	★★-★★	★★-★★★	SO-S	🌸
	338	K/d/3 Rambo	6	50	55 M	★★-★★★	★★★	SO	🌸
	340	K/d/4 Kunststücke	7+/8-	150	1 St	★★★★	★★★-★★★	SO	
	342	K/d/5 Biovandal	6	170	1 St	★★★	★★★	SO	🌸🌸
	344	K/d/6 Euphoria	7	170	1 St	★★★★	★★-★★★	SO	🌸
	347	K/d/7 Biotox	6-	240	1 St	★★★	★★-★★★	SO-SW	🌸🌸
	347	K/d/8 Luftschloss	6	100	1 St	★★★	★★-★★★	SO-S	🌸
	347	K/d/9 Wetterhex	5	100	1,2 St	★★★	★★	SO	🌸🌸
348 K Rote Wand e Gipfelwand									
	348	K/e/1 Spekulativ	6	100	1 St	★★★★-★★★	★★-★★★	S	
	350	K/e/2 Widderchen	7-	50	1 St	★★★	★★★★	S	
	350	K/e/3 Wintersun	8-	50	1 St	★★★	★★★★	S	
	350	K/e/4 Die fantastischen 3	7+	70	1 St	★★-★★★	★★★★	S	
	351	K/e/5 Den Schalk im Nacken	8+	60	1 St	★★★	★★★	S	
	351	K/e/6 Das Spiegelbild	8	60	1 St	★★-★★	★★-★★★	S	
	351	K/e/8 Flugsandpfeiler	7-	120	1 St	★★★ unten!	★★-★★★	SO	🌸oben
	351	K/e/9 Via Veterano	7-	120	1 St	★★★★	★★★★	SO	
	353	K/e/10 Seiltänzer	7	140	1 St	★★★	★★★	SO	
	353	K/e/11 Tyrnauer Rundschau	7+	130	1 St	★★★	★★★	SO	🌸
355 L Kugelstein a linker Teil (Katzenwand)									
	358	L/a/1 Nix für Hampler	5	160	20 M	★★★★	★★	SO	🌸🌸
	360	L/a/2 Scarlet's Himmelfahrt	4+	150	20 M	★★★★	★★	SO	🌸
	360	L/a/3 Father and Son	6	150	20 M	★★★★-★★★	★★	SO	🌸
	362	L/a/4 Salatplatte	5+	100	15 M	★★★★	★★-★★★	SO	
	362	L/a/5 Gemüsekannte	6+	160	10 M	★★★★-★★★	★★-★★★	SO-O	🌸🌸
	364	L/a/6 Henkelgalerie	5+	220	10 M	★★★★-★★★	★★★	O-SO	
	366	L/a/7 Schwarze Platte	6+ bis 7	25	10 M	★★★★-★★★	★★★★	O	
	368	L/a/10 Ameisenriss	5+	100	5 M	★★★★-★★★	★★★-★★★	O	
	368	L/a/11 Girandolenweg	7-	200	5 M	★★★★-★★★	★★★-★★★	O	
	370	L/a/12 Schanigarten	7	50	5 M	★★★★-★★★	★★★-★★★	O	
	370	L/a/13 Tausendsassa	7+	70	5 M	★★★★-★★★	★★★-★★★	O	
	371	L/a/14 Lion	8-	50	5 M	★★★	★★★-★★★	O	
	373	L/a/15 Weißer Streifen	8	100	3 M	★★★★-★★★	★★★	O	

Inhalt und Routenübersicht

	R.Zl.	Gipfel, Wand, Route	Schw.	Hm	Zust.	Absich.	Fels	Exp.	
373	L/a/16	Ostwand	8-/8 (6 A1)	130	3 M	★★★★★★	★★★	O	
374	L/a/17	„Z“ (inkl. neuer Einstieg)	6-	140	3 M	★★★★★★	★★★	O-NO	
376	L/a/18	Div. E-Var. zum „Z“	6 bis 7-	50	3 M	★★★★★★	★★★	O-NO	
376	L/a/19	Arewitertschi Graz	7+	80	3 M	★★★	★★	O-NO	
376	L/a/21	Nordpfeiler	7	100	4 M	★★★	★★★	O-NO	
379	L/a/24	Proleten-Propheten-Weg	6+/7-	90	15 M	★★★	★★-★★★	O	
379	L/a/25	Maulwurfweg	5 (6)	110	10 M	★★★	★★-★★★	O	
379	L/a/26	Darmstraße	7 /6+	110	10 M	★★★	★★-★★★	O	
381	L/a/27	Kuhschellenweg	7+	90	15 M	★★★	★★-★★★	O	
382	L Kugelstein b Kugelstein-Basis								
382	L/b/1	Kugelstein-Basis	6+ bis 9/9+	33	3 M	★★★	★★★	O	
383	L/b/2	Mastkopf	6 bis 7-	30	1 M	dtz. nur Toprope	★★★	SO	
384	M Badlwand								
	Gebiet gesperrt!								
385	N Lurgrotte Semriach								
385	N	Lurgrotte Semriach	8 bis 9+/10-	41	5-10 M	★★★	★★★	O	
388	O 1+2 Huatluck'n, 3 Kanalwandl, 4 Hillelimb Rachau								
389	O/1	Untere Huatluck'n	7 bis 11-	14	15 M	★★★★	★★★	O	
391	O/2	Obere Huatluck'n	8 bis 10+	15	15 M	★★★★	★★★	O	
392	O/3	Kanalwandl	7+/8- bis 10-	15	10 M	★★★★	★★★	O	
393	O/4	Hillelimb Rachau	6+ bis 9+/10-12	25 M	25 M	★★★★	★★★	O	
394	P Peggauer Wand								
396	P/1	Sektor Wandhöhle	5+ bis 11-/11	17	20 M	★★★★	★★★	W-SW	
399	P/2	Sektor Lovebox	9 bis 11-	8	20 M	★★★★-★★★	★★★-★★★★	W-SW	
401	P/3	Sektor Sun City	8- bis 10+	25	25 M	★★★★	★★★	W-SW	
403	P/4	Sektor G-Spot	6 bis 10-	25	25 M	★★★★	★★★-★★★★	W-SW	
404	P/5	Rapunzelwandl	7 bis 10/10+	9	15 M	★★-★★★	★★★	SW	
405	Q Hasenstein								
405	Q	Hasenstein	5- bis 9+/10-	35	40 M	★★★	★★★★	SW-W	
410	R Pfaffenkogel								
410	R/1	Rudlweg	4+	100	35 M	★★★	★★★	SO	
411	R/2	Grazerweg	6	90	35 M	★★★	★★-★★	SO	
412	S Zigeunerloch								
412	S/1	Zigeunerloch	4- bis 11-	35	1 M	★★★★-★★★	★★★	W-NW	
417	S/2	Oberes Zigeunerloch	5- bis 10-	15	10 M	★★★★-★★★	★★★	W-NW	
418	T Weinzödl								
420	T/1	Weinzödl links	2 bis 7-	15	10-15 M	★★★★	★★★-★★★★	S	
421	T/2	Weinzödl zentral 01	2 bis 7+	15	10-15 M	★★★★	★★★-★★★★	S	
422	T/3	Weinzödl zentral 02	3- bis 8	16	10-15 M	★★★★	★★★-★★★★	S	
424	T/4	Weinzödl rechts	4+ bis 10-/10	25	10-15 M	★★★★	★★★-★★★★	S	
425	T/5	Weinzödl unten	3- bis 6+	15	10-15 M	★★	★★★	S	
426	U Weizklamm a Herdplatte								
427	U/a/1	Herdplatte, linker Teil	5 bis 7	12	15/45 M	★★★	★★	N	
428	U/a/2	Herdplatte, Große Wand	6 bis 8+	90	15/45 M	★★★	★★	NO	
429	U/a/3	Herdplatte, rechter Teil	4 bis 8+	150	15/45 M	★★★	★★-★★★	O	 bis 

Inhalt und Routenübersicht

R.Zl.	Gipfel, Wand, Route	Schw.	Hm	Zust.	Absich.	Fels	Exp.	
430	U Weizklamm b Alter Steinbruch							
430	U/b/1 Alter Steinbruch	5 bis 7+	20	keiner	★★★★	★★-★★★	N-NW	
431	U Weizklamm c Rablgrat u. Umgebung							
431	U/c/1 Rablgrat	3+ bis 7+	120	25 M	★★★-★★★★	★★★-★★★★	S-SW	
434	U/c/2 Rablgrat-Mittlerissfelsen	4 bis 10-	20	30 M	★★★★	★★★	W-S	
435	U/c/3 Rablgrat-WERDO	7- bis 8	30	15 M	★★★	★★★	NW	
436	U/c/4 Gipslochwandl	8- bis 10-	30	20 M	★★★-★★★★	★★★	N	
438	U/c/5 Diagonalriss	6+/7-	70	25 M	★★★★	★★★-★★★★	NW	
440	U/c/6 Pfeiler, Süd- u. Nordwand	4- bzw. 6	60	20 M	★★-★★★	★★	S u. N	
441	V Weststeirisches Randgebirge a Koralpe / Kumpfkogel							
441	V/a Waldgeisterweg	6+	400	20 M	★★★★	★★-★★★	S	
446	V Weststeirisches Randgebirge b Bad Gams							
446	V/b Klettergarten Bad Gams	3 bis 8+/9-	25	15 M	★-★★★★	★★-★★★	SO	
450	W Rettenwand							
452	W/1 Dodlwand, rechter Teil	6+ bis 8-	45	20 M	★★★-★★★★	★★★	SO	
453	W/2 Dodlwand, linker Teil	5+ bis 9-	70	20 M	★★★-★★★★	★★★	SO	
454	W/3 Hauptwand, rechter Teil	6+/7- bis 8/8+	30	20 M	★★★-★★★★	★★★	SO	
454	W/4 Hauptwand, Mittelteil	5/5+ bis 8-/8	16	25 M	★★★-★★★★	★★★	SO	
455	W/5 Sektor Primatenwandl	5+ bis 7+	18	25 M	★★★	★★-★★★	SO	
455	W/6 Wilde Nummer	7+	120	25 M	★★★	★★-★★★	SO	
457	W/7 Bitterschoklad	8-	70	25 M	★★★	★★★	SO	
457	W/8 Tabula rasa	6+/7-	110	25 M	★★★	★★-★★★	SO	
459	X Fischerwand							
459	X Klettergarten Fischerwand	4+ bis 10-	15	20 M	★★★-★★★★	★★-★★★	SW	Inhalt

Klaus Hoi, Kurt Schall, Andreas Fischbacher, u.a.

Kletterarena Dachstein West & Süd

Über 400 der besten Kletterrouten

Alpine Mehrseillängentouren, große Klassiker, Plaisir- und Sportklettern, Klettergärten, Klettersteige. **Mit vielen neuen Gebieten** und Kletterrouten, welche bisher noch nie veröffentlicht wurden!

Gosaustein, Hochkesselgruppe, Schreiberwandkamm, Brentenkogel, Hohe Schneebergwand, Dachstein-Hauptkamm, Niederer Dachstein, Kreuzkamm, Türfspitzgruppe, Scheichenspitzenkamm, Kl. u. Gr. Koppenkarstein, Gjaidstein, Sinabell, Bereich Simonyhütte, u.a. Topinfo, Farbtopos, viele Fotos, Historie, usw.

528 Seiten, ca. 1.000 farbige Abb., 2. Aufl. 2019. EUR 46,00. ISBN: 978-3-900533-87-8

Schall-Verlag GmbH, Alland / www.schall-verlag.at / schall-verlag@aon.at

Professionelle Alpinliteratur mit Stil!

